



Общество с ограниченной ответственностью
«НОВЫЕ РЕСУРСЫ»

Заказчик – **ПАО «Нижнекамскнефтехим»**

«Реконструкция линейного сооружения - имущественный комплекс «Управление этиленопроводов» на участке Нижнекамск – Казань. Модернизация объектов для транспортировки этилена с учётом дополнительных объемов от ЭП-600»

ДОКУМЕНТАЦИЯ ПО ПЛАНИРОВКЕ ТЕРРИТОРИИ

Состав документации по планировке территории

НКНХ.5273-ДПТ.СД

Том 0

2024



Общество с ограниченной ответственностью
«НОВЫЕ РЕСУРСЫ»

Заказчик – **ПАО «Нижнекамскнефтехим»**

«Реконструкция линейного сооружения - имущественный комплекс «Управление этиленопроводов» на участке Нижнекамск – Казань. Модернизация объектов для транспортировки этилена с учётом дополнительных объемов от ЭП-600»

ДОКУМЕНТАЦИЯ ПО ПЛАНИРОВКЕ ТЕРРИТОРИИ

Состав документации по планировке территории

НКНХ.5273-ДПТ.СД

Том 0

Руководитель проектов

(подпись, дата)

А.С. Махов

Главный инженер проекта

(подпись, дата)

С.А. Дордий

Инд. № подл.	Подп. и дата	Взам. инв. №

2024



**ГЕО
СЕРВИС**

ООО «Геосервис»
Россия. 197198. г. Санкт-Петербург.
Малый проспект ПС. дом 5. литер Б. помещение 301
тел.: +7 (812) 456-70-86
e-mail: officegeo@geo-sz.ru
официальный сайт www.geo-sz.ru
ИНН 7813522944

Заказчик – ПАО «Нижнекамскнефтехим»

«Реконструкция линейного сооружения - имущественный комплекс «Управление этиленопроводов» на участке Нижнекамск – Казань. Модернизация объектов для транспортировки этилена с учётом дополнительных объемов от ЭП-600»

ДОКУМЕНТАЦИЯ ПО ПЛАНИРОВКЕ ТЕРРИТОРИИ

Состав документации по планировке территории

НКНХ.5273-ДПТ.СД

Том 0

Технический директор

(подпись, дата)

М.С. Кочетова

Руководитель отдела

(подпись, дата)





О.А. Ермолина

2024

Взам. инв. №	
Подп. и дата	
Инв. № подл.	

СОДЕРЖАНИЕ ТОМА

Обозначение	Наименование	Примечание
НКНХ.5273-ДПТ.СД-С	Содержание тома 0	Лист 3
НКНХ.5273-ДПТ.СД	Состав документации по планировке территории	Лист 4

Взам. инв. №	Подп. и дата	НКНХ.5273-ДПТ.СД-С						Стадия	Лист	Листов
		Изм.	Кол.уч	Лист	№док.	Подп.	Дата			
Инв. № подл.	Разраб.	Гурьева			25.11.24	Содержание тома 0			1	
		Зюбан			25.11.24					
		Ермолина			25.11.24					
		Кочетова			25.11.24					



СОСТАВ ДОКУМЕНТАЦИИ ПО ПЛАНИРОВКЕ ТЕРРИТОРИИ

Номер тома	Обозначение	Наименование
0	НКНХ.5273-ДПТ.СД	Состав Документации по планировке территории
		Документация по планировке территории. Проект планировки территории
		Раздел 1. Проект планировки территории. Графическая часть
1.1	НКНХ.5273-ППТ1.1	Часть 1. Графическая часть (начало)
1.2	НКНХ.5273-ППТ1.2	Часть 2. Графическая часть (продолжение 1)
1.3	НКНХ.5273-ППТ1.3	Часть 3. Графическая часть (продолжение 2)
1.4	НКНХ.5273-ППТ1.4	Часть 4. Графическая часть (продолжение 3)
1.5	НКНХ.5273-ППТ1.5	Часть 5. Графическая часть (продолжение 4)
1.6	НКНХ.5273-ППТ1.6	Часть 6. Графическая часть (продолжение 5)
1.7	НКНХ.5273-ППТ1.7	Часть 7. Графическая часть (окончание)
		Раздел 2. Положение о размещении линейных объектов
2.1	НКНХ.5273-ППТ2.1	Часть 1. Пояснительная записка (начало)
2.2	НКНХ.5273-ППТ2.2	Часть 2. Пояснительная записка (продолжение)
2.3	НКНХ.5273-ППТ2.3	Часть 3. Пояснительная записка (окончание)
		Раздел 3. Материалы по обоснованию проекта планировки территории. Графическая часть
3.1	НКНХ.5273-ППТ3.1	Часть 1. Графическая часть (начало)
3.2	НКНХ.5273-ППТ3.2	Часть 2. Графическая часть (продолжение 1)
3.3	НКНХ.5273-ППТ3.3	Часть 3. Графическая часть (продолжение 2)
3.4	НКНХ.5273-ППТ3.4	Часть 4. Графическая часть (продолжение 3)
3.5	НКНХ.5273-ППТ3.5	Часть 5. Графическая часть (продолжение 4)
3.6	НКНХ.5273-ППТ3.6	Часть 6. Графическая часть (продолжение 5)
3.7	НКНХ.5273-ППТ3.7	Часть 7. Графическая часть (продолжение 6)
3.8	НКНХ.5273-ППТ3.8	Часть 8. Графическая часть (продолжение 7)
3.9	НКНХ.5273-ППТ3.9	Часть 9. Графическая часть (продолжение 8)
3.10	НКНХ.5273-ППТ3.10	Часть 10. Графическая часть (продолжение 9)

Взам. инв. №												
Подп. и дата												
Инв. № подл.	НКНХ.5273-ДПТ.СД											
	Изм.	Кол.уч	Лист	№док.	Подп.	Дата						
	Разраб.	Гурьева				25.11.24						
	Проверил	Зюбан				25.11.24						
	Рук. отдела	Ермолина				25.11.24						
Директор	Кочетова				25.11.24							
Состав документации по планировке территории						<table border="1"> <tr> <td>Стадия</td> <td>Лист</td> <td>Листов</td> </tr> <tr> <td></td> <td>1</td> <td>3</td> </tr> </table>	Стадия	Лист	Листов		1	3
Стадия	Лист	Листов										
	1	3										

		Номер тома	Обозначение	Наименование		
		3.11	НКНХ.5273-ППТ3.11	Часть 11. Графическая часть (продолжение 10)		
		3.12	НКНХ.5273-ППТ3.12	Часть 12. Графическая часть (продолжение 11)		
		3.13	НКНХ.5273-ППТ3.13	Часть 13. Графическая часть (продолжение 12)		
		3.14	НКНХ.5273-ППТ3.14	Часть 14. Графическая часть (продолжение 13)		
		3.15	НКНХ.5273-ППТ3.15	Часть 15. Графическая часть (продолжение 14)		
		3.16	НКНХ.5273-ППТ3.16	Часть 16. Графическая часть (продолжение 15)		
		3.17	НКНХ.5273-ППТ3.17	Часть 17. Графическая часть (продолжение 16)		
		3.18	НКНХ.5273-ППТ3.18	Часть 18. Графическая часть (продолжение 17)		
		3.19	НКНХ.5273-ППТ3.19	Часть 19. Графическая часть (продолжение 18)		
		3.20	НКНХ.5273-ППТ3.20	Часть 20. Графическая часть (продолжение 19)		
		3.21	НКНХ.5273-ППТ3.21	Часть 21. Графическая часть (продолжение 20)		
		3.22	НКНХ.5273-ППТ3.22	Часть 22. Графическая часть (продолжение 21)		
		3.23	НКНХ.5273-ППТ3.23	Часть 23. Графическая часть (продолжение 22)		
		3.24	НКНХ.5273-ППТ3.24	Часть 24. Графическая часть (продолжение 23)		
		3.25	НКНХ.5273-ППТ3.25	Часть 25. Графическая часть (продолжение 24)		
		3.26	НКНХ.5273-ППТ3.26	Часть 26. Графическая часть (продолжение 25)		
		3.27	НКНХ.5273-ППТ3.27	Часть 27. Графическая часть (продолжение 26)		
		3.28	НКНХ.5273-ППТ3.28	Часть 28. Графическая часть (продолжение 27)		
		3.29	НКНХ.5273-ППТ3.29	Часть 29. Графическая часть (окончание)		
				Раздел 4. Материалы по обоснованию проекта планировки территории. Пояснительная записка		
		4.1	НКНХ.5273-ППТ4.1	Часть 1. Пояснительная записка (начало)		
		4.2	НКНХ.5273-ППТ4.2	Часть 2. Пояснительная записка (продолжение 1)		
		4.3	НКНХ.5273-ППТ4.3	Часть 3. Пояснительная записка (продолжение 2)		
		4.4	НКНХ.5273-ППТ4.4	Часть 4. Пояснительная записка (продолжение 3)		
		4.5	НКНХ.5273-ППТ4.5	Часть 5. Пояснительная записка (окончание)		
				Документация по планировке территории. Проект межевания территории		
				Раздел 1. Проект межевания территории. Графическая часть		
		5.1	НКНХ.5273-ПМТ1.1	Часть 1. Графическая часть (начало)		
		5.2	НКНХ.5273-ПМТ1.2	Часть 2. Графическая часть (продолжение 1)		
		5.3	НКНХ.5273-ПМТ1.3	Часть 3. Графическая часть (продолжение 2)		
		5.4	НКНХ.5273-ПМТ1.4	Часть 4. Графическая часть (продолжение 3)		
		5.5	НКНХ.5273-ПМТ1.5	Часть 5. Графическая часть (продолжение 4)		
		5.6	НКНХ.5273-ПМТ1.6	Часть 6. Графическая часть (продолжение 5)		
		5.7	НКНХ.5273-ПМТ1.7	Часть 7. Графическая часть (окончание)		
				Раздел 2. Проект межевания территории. Текстовая часть		
Взам. инв. №	Подп. и дата					Лист
Инв. № подл.					Лист	
						2
Изм.	Кол.уч.	Лист	№док	Подп.	Дата	

Номер тома	Обозначение	Наименование
6.1	НКНХ.5273-ПМТ2.1	Часть 1. Пояснительная записка (начало)
6.2	НКНХ.5273-ПМТ2.2	Часть 2. Пояснительная записка (продолжение 1)
6.3	НКНХ.5273-ПМТ2.3	Часть 3. Пояснительная записка (продолжение 2)
6.4	НКНХ.5273-ПМТ2.4	Часть 4. Пояснительная записка (продолжение 3)
6.5	НКНХ.5273-ПМТ2.5	Часть 5. Пояснительная записка (продолжение 4)
6.6	НКНХ.5273-ПМТ2.6	Часть 6. Пояснительная записка (продолжение 5)
6.7	НКНХ.5273-ПМТ2.7	Часть 7. Пояснительная записка (продолжение 6)
6.8	НКНХ.5273-ПМТ2.8	Часть 8. Пояснительная записка (окончание)
		Раздел 3. Материалы по обоснованию проекта межевания территории. Графическая часть
7.1	НКНХ.5273-ПМТ3.1	Часть 1. Графическая часть (начало)
7.2	НКНХ.5273-ПМТ3.2	Часть 2. Графическая часть (продолжение 1)
7.3	НКНХ.5273-ПМТ3.3	Часть 3. Графическая часть (продолжение 2)
7.4	НКНХ.5273-ПМТ3.4	Часть 4. Графическая часть (продолжение 3)
7.5	НКНХ.5273-ПМТ3.5	Часть 5. Графическая часть (продолжение 4)
7.6	НКНХ.5273-ПМТ3.6	Часть 6. Графическая часть (продолжение 5)
7.7	НКНХ.5273-ПМТ3.7	Часть 7. Графическая часть (продолжение 6)
7.8	НКНХ.5273-ПМТ3.8	Часть 8. Графическая часть (продолжение 7)
7.9	НКНХ.5273-ПМТ3.9	Часть 9. Графическая часть (продолжение 8)
7.10	НКНХ.5273-ПМТ3.10	Часть 10. Графическая часть (продолжение 9)
7.11	НКНХ.5273-ПМТ3.11	Часть 11. Графическая часть (продолжение 10)
7.12	НКНХ.5273-ПМТ3.12	Часть 12. Графическая часть (продолжение 11)
7.13	НКНХ.5273-ПМТ3.13	Часть 13. Графическая часть (продолжение 12)
7.14	НКНХ.5273-ПМТ3.14	Часть 14. Графическая часть (окончание)
8	НКНХ.5273-ПМТ4	Раздел 4. Материалы по обоснованию проекта межевания территории. Пояснительная записка

Взам. инв. №

Подп. и дата

Инв. № подл.

Лист

3

НКНХ.5273-ДПТ.СД

Изм. Кол.уч. Лист Недок Подп. Дата